

Gulen kommune

Austrheim kommune

Fensfjorden

MONGSTAD

Kommunedelplan
Industriområdet Mongstad

KEILO

HORI

KNARVIK N.


GP

LAUVA

BÅRDAL

RISA

Kommunedelplan
Lindåsane



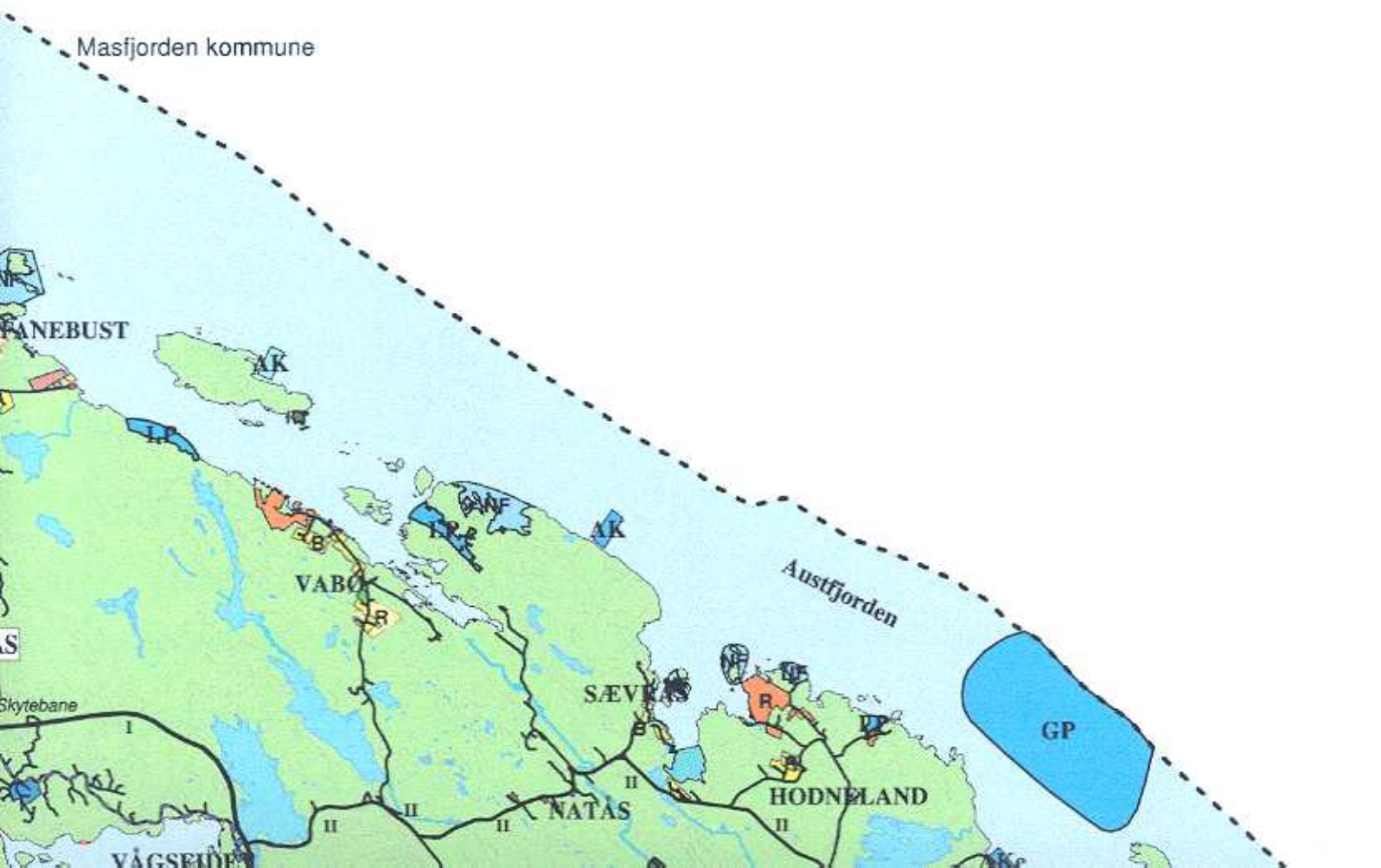
LINDÅS KOMMUNE

AREALDEL TIL KOMMUNEN

2003 - 2013

1:100 000, 2003

Masfjorden kommune

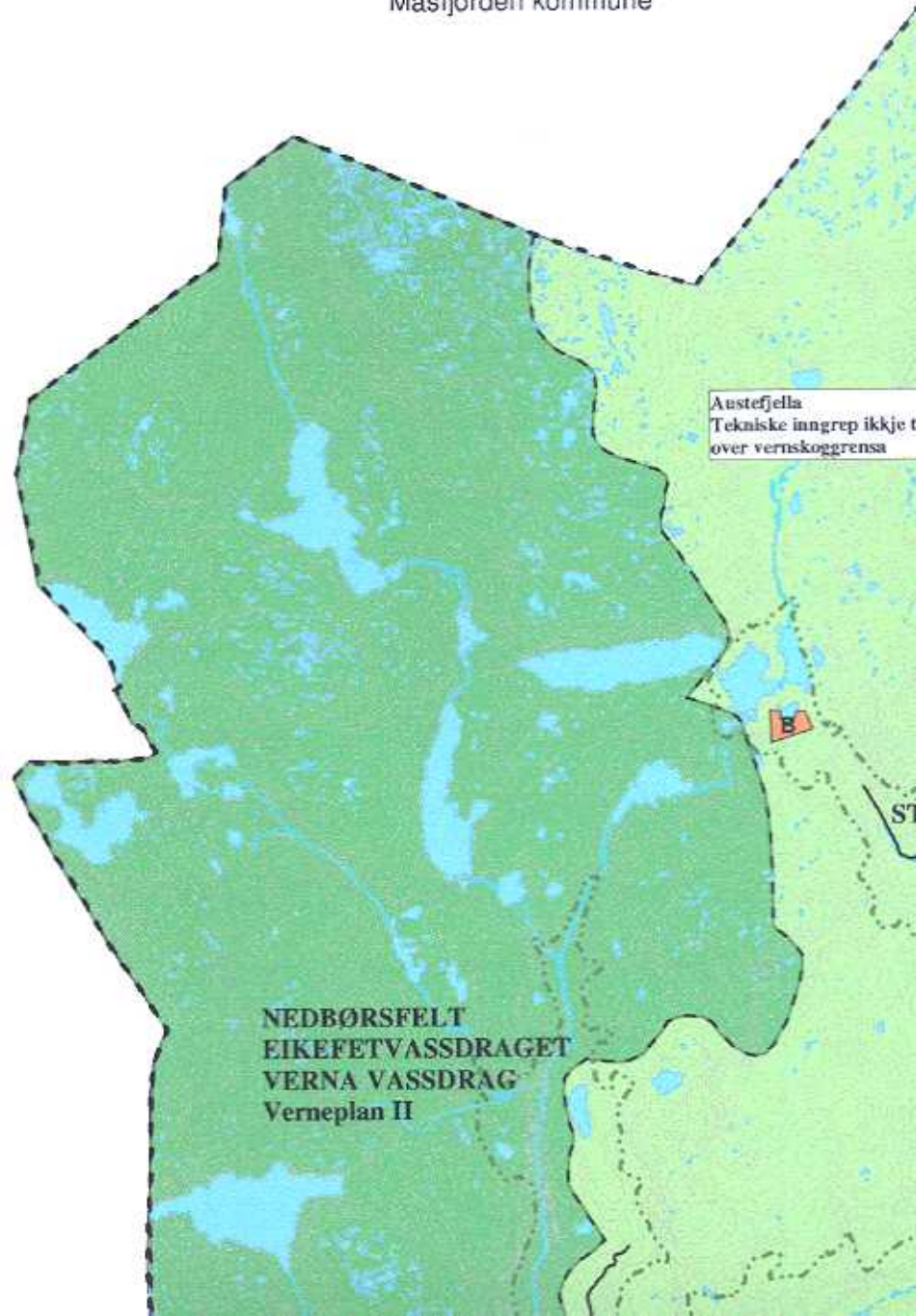


KOMMUNE

KOMMUNEPLAN































4

Masfjorden kommune



LINDÅS KOMMUNE

AREALDEL TIL KOMMUNEPLANEN

TEIKNFORKLARING	Noverande	Framtidig
Byggeområde (PBL § 20-4, ledd nr. 1)		
Bustadområde		
Næringsverksemd		
Offentlege føremål		
Sport / Idrett		
Fritidsbusetnad		
Allmennyttig føremål		
Anna område, Campingplass, Naust		
Landbruks- Natur- og Friluftsområde (PBL §20-4, 1. ledd nr. 2)		
LNF-område utan høve til spreidd utbygging		
LNF 1-område der spreidd bustad utbygging er tillete (m/tal bustader i perioden).		
Nedslagsfelt for Eikefetvassdraget		
Områder for råstoffutvinning (PBL § 20-4, 1. ledd nr. 3)		
Masseuttak (steinbrot, grustak, sandtak)		
Områder som er båndlagt (PBL §20-4, 1. ledd nr. 4)		
Båndlegging etter lov om naturvern		
Båndlegging etter lov om kulturminner		
Båndlegging etter lov om friluftsliv		
Område for særskild bruk eller vern av sjø og vassdrag (PBL § 20-4, 1. ledd nr. 5)		
Natur- og Friluftsliv		
Natur-, Ferdsel-, Fiske-, og Friluftsliv		
Akvakulturområde		
Havneområde		
Fiskeområde:		
Gyteplass/Trålsone/Låsetjingsplass		
Område for seismiske testar		

Eksisterande utbyggings- og reguleringsplanar gje

	Noverande	Framtidig
Viktige ledd i kommunikasjons-systemet (PBL § 20-4, 1. ledd nr. 6)		
Vegareal		
Havn		
Trafikkområde, parkering		
Veg med haldningsklasse I		
Veg med haldningsklasse II		
Veg med haldningsklasse III og IV		
Tunnel		
Gang og sykkelveg		
Viktige ferdselsvegar i sjø		
Linjesymboler		
Planens begrensning		
Formålsgrense		
Grense for restriksjonsområde		
Grense for kommunedelplanar		
Kraftline		
Vernskoggrense		
Utfyllende føresegner (PBL § 20-4, 2. ledd)		
Krav om reguleringsplan		
Krav om utbyggingsplan		
Vedteken plan gjeld (PBL §20-6, 3. ledd).		
Anna lovverk		
Drikkevassskjelde		
Nedslagsfelt for drikkevattn		
Retningslinjer		
Viktige landskaps-, turvegdrag/grøntstruktur der bygge- og anleggstiltak ikkje bør tillatast		
Andre symbol		
Gravplass		
Skiløype		
Kulturminner		

d.

